



# いきいき 池田マップ

平成21年4月 阪急バス ダイヤ改正版

このマップで  
環境や健康に良い移動  
方法を考えましょう。



健康や環境についての情報は

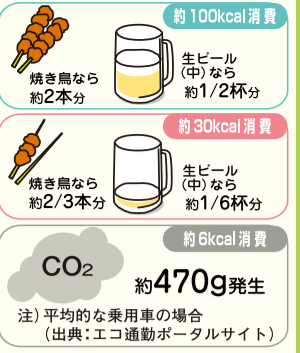
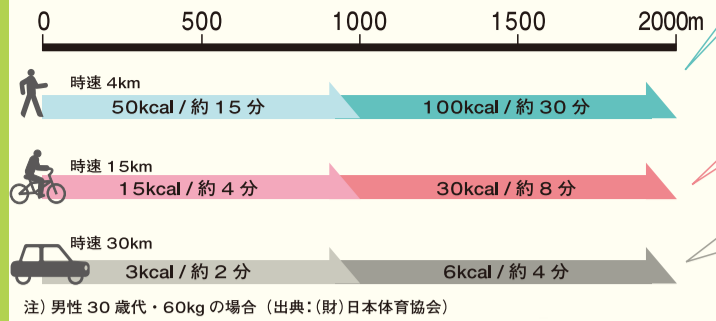


バスの時刻表は裏面に



バスや自転車のルートは

マップの方眼線の1マスが1kmです。歩きや自転車で行ってみると...



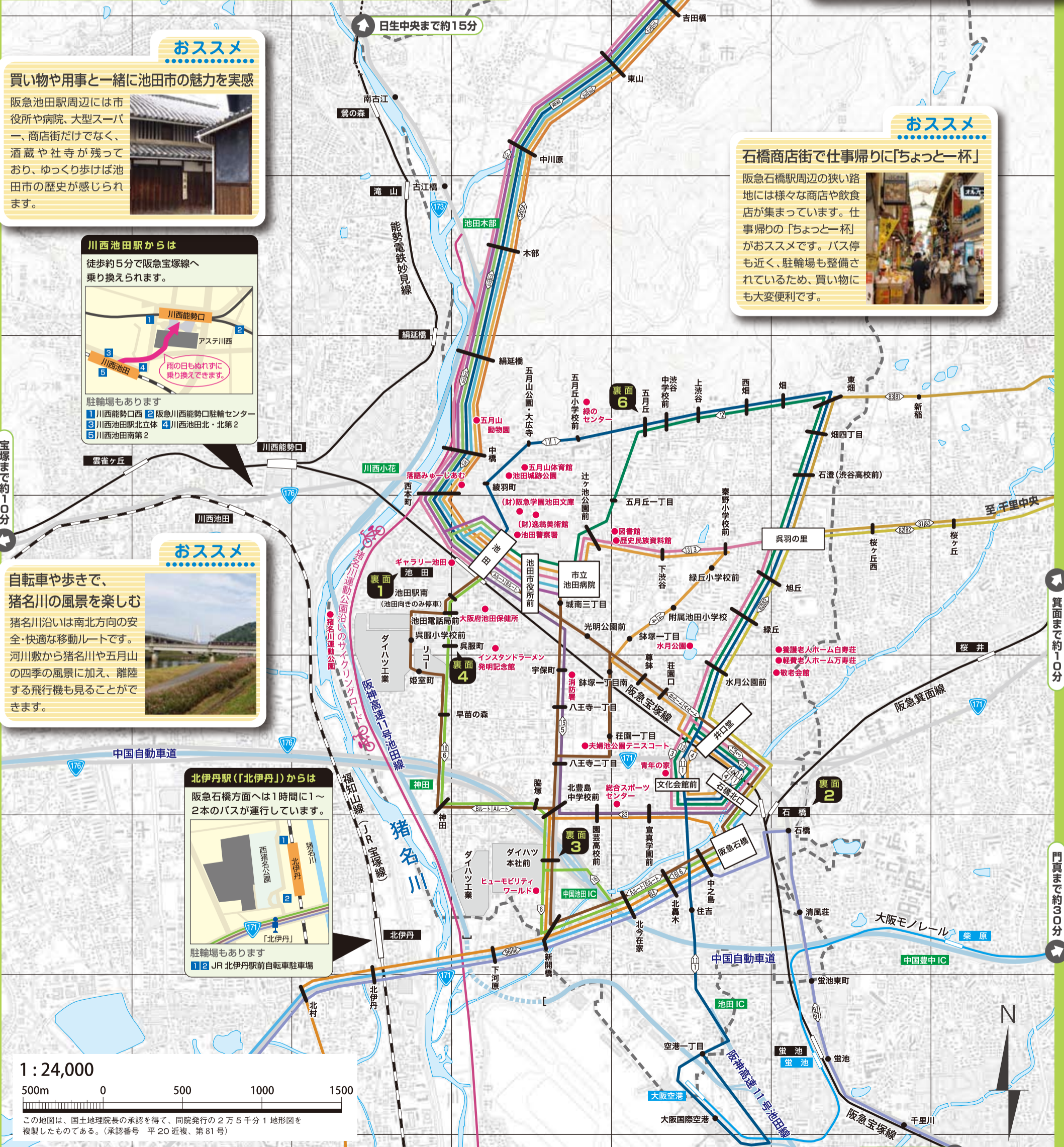
私はやっています!

体調や季節にあわせて通勤サイクリング

高槻の自宅から池田まで週1回程度自転車通勤しています。体調や季節にあわせて、走りたいときに自転車を利用するので「通勤サイクリング」と呼んでいます。車で50分程度のところ、自転車でも1時間10分と大きな差はありませんし、メタボ対策にも最適です。



池田市クリーンセンター 中村さん



## おすすめ

買い物や用事と一緒に池田市の魅力を実感

阪急池田駅周辺には市役所や病院、大型スーパー、商店街だけでなく、酒蔵や社寺が残っており、ゆっくり歩けば池田市の歴史が感じられます。



## 川西池田駅からは

徒歩約5分で阪急宝塚線へ乗り換えられます。



- 駐輪場もあります
- 1 川西能勢口西
  - 2 阪急川西能勢口駐輪センター
  - 3 川西池田駅北立体
  - 4 川西池田北・北第2
  - 5 川西池田南第2

## おすすめ

自転車や歩きで、猪名川の風景を楽しむ

猪名川沿いは南北方向の安全・快適な移動ルートです。河川敷から猪名川や五月山の四季の風景に加え、離陸する飛行機も見ることができます。



## 北伊丹駅(「北伊丹」)からは

阪急石橋方面へは1時間に1~2本のバスが運行しています。



- 駐輪場もあります
- 1 2 JR北伊丹駅前自転車駐輪場

## おすすめ

石橋商店街で仕事帰りに「ちょっと一杯」

阪急石橋駅周辺の狭い路地には様々な商店や飲食店が集まっています。仕事帰りの「ちょっと一杯」がおすすめです。バス停も近く、駐輪場も整備されているため、買い物にも大変便利です。



この地図は、国土地理院長の承認を得て、同院発行の2万5千分1地形図を複製したものである。(承認番号 平20 第81号)

1~6の詳細情報は裏面をご覧ください。

作成: 池田市モビリティマネジメント検討会



●バス運賃は1回210円です(伏尾台方面は一部1回230円の区間があります)。  
 ●バスの時刻表はすべて平日用です。(平成21年4月29日改正)  
 ※バスの時刻表等は変更される場合があります。最新情報は下記の阪急バス時刻表HPでご確認ください。

## 1 池田駅(「池田」)からは

石橋北口方面  
 [五月山公園経由]

系統番号	[1]
5	
6	●03 ●15 ●23 ●31 空39 ●47 ●55
7	●03 ●11 ●18 ●25 ●32 ●38 井44 ●50 井56
8	●02 ●08 ●14 ●20 空26 文33 文41 文49 文57
9	文05 文15 文25 文35 文45 文55
10	文05 文15 文25 文35 文45 文55
11	文05 文15 文25 文35 文45 文55
12	文05 文15 文25 文35 文45 文55
13	文05 文15 文25 文35 文45 文55
14	文05 文15 文25 文35 文45 文55
15	文05 文15 文25 文35 文45 文55
16	文05 文15 文25 文35 文45 文55
17	文05 文15 文25 文35 文45 文55
18	井00 井05 井15 井20 井25 井35 井40 井45 井55
19	井00 井05 井15 井20 井25 井35 井40 井45 井55
20	井00 井05 井15 井20 井25 井35 井45 井55
21	井05 井15 井25 井35 井45 井55
22	井05 井15 井35 井55
23	井15 井35
24	

井印=[1]井口止 呉印=[1]呉羽の里止  
 ●印=[1]井口止→石橋北口行 文印=[1]文化会館前経由  
 空印=[1]井口止→石橋北口→大阪国際空港行

石橋北口方面  
 [下渋谷→呉羽の里経由]

系統番号	[3]
5	
6	井30 井55
7	井15 井30 井45
8	井00 井40
9	文05 文35
10	文05 文35
11	文05 文35
12	文05 文35
13	文05 文35
14	文05 文35
15	文05 文35
16	文05 文35
17	文05 文35
18	文10 文30 文50
19	文10 文30 文50
20	文10 文30 文50
21	文10 文30 井50
22	井25
23	
24	

文印=[3]文化会館前経由  
 井印=[3]井口止

石橋北口方面  
 [附属池田小学校経由]

系統番号	[4]
5	
6	
7	井55
8	井00
9	文05
10	文05
11	文05
12	文05
13	文05
14	文05
15	文05
16	文05
17	文05 文35
18	文10 文30 文50
19	文10 文30 文50
20	文10 文30 文50
21	文10 文30 井50
22	井25
23	
24	

文印=[4]文化会館前経由  
 井印=[4]井口止

石橋北口方面  
 [園芸高校前経由]

系統番号	[5]
5	
6	
7	15
8	15
9	
10	
11	
12	
13	
14	
15	
16	
17	
18	05
19	05
20	05
21	05
22	
23	
24	

石橋北口方面  
 [市立池田病院方面]

系統番号	[132][135]
5	
6	
7	
8	47
9	04 40
10	10 30
11	11 30
12	12 30
13	13 30
14	14 30
15	
16	
17	
18	
19	
20	
21	
22	
23	
24	

## 2 石橋駅(「石橋北口」)からは

池田方面  
 [五月山公園経由]

系統番号	[11]
5	
6	
7	36
8	
9	市01 市21 市31 51
10	市01 市21 市31 51
11	市01 市21 市31 51
12	市01 市21 市31 51
13	市01 市21 市31 51
14	市01 市21 市31 51
15	市01 市21 市31 51
16	市01 市21 市31 51
17	01 21 31 55
18	05 25 35 55
19	05 25 35 55
20	25 55
21	25 55
22	25
23	11
24	

市印=[11]池田→池田市役所前→市立池田病院

池田方面  
 [五月丘一丁目経由]

系統番号	[12]
5	
6	
7	
8	
9	病11 病41
10	病11 病41
11	病11 病41
12	病11 病41
13	病11 病41
14	病11 病41
15	病11 病41
16	病11 41
17	11 45
18	15 45
19	15 45
20	15 45
21	15 45
22	
23	
24	

病印=[12]市立池田病院

池田方面  
 [呉羽の里→下渋谷経由]

系統番号	[13]
5	
6	
7	
8	
9	病05
10	病05
11	病05
12	病05
13	病05
14	病05
15	病05
16	病05
17	05 35
18	00 20 40
19	00 20 40
20	05 35
21	05 35
22	05 45
23	
24	

病印=[13]市立池田病院

池田方面  
 [附属池田小学校前経由]

系統番号	[14]
5	
6	
7	
8	病35
9	病35
10	病35
11	病35
12	病35
13	病35
14	病35
15	病35
16	病35
17	
18	
19	
20	
21	
22	
23	
24	

病印=[14]市立池田病院

池田方面  
 [文化会館前経由]

系統番号	[11] [12]
5	大49
6	大03 大17 大31 大45 大56
7	大06 大16 大26 市31 市41 大48 市56
8	大04 市12 大20 大30 大40 大50
9	
10	
11	
12	
13	
14	
15	
16	
17	
18	
19	
20	
21	
22	
23	
24	

大印=[11]五月山公園→大広寺経由  
 病印=[11]池田→池田市役所前→市立池田病院方面行  
 市印=[12]五月丘一丁目→池田市役所前

石橋北口方面  
 [ダイハツ本社前経由]

系統番号	[6]
5	
6	45
7	20 50
8	20 50
9	
10	
11	
12	
13	
14	
15	
16	
17	25
18	00 35
19	10 45
20	20 55
21	30
22	05
23	
24	

石橋北口方面  
 [南部コース]

系統番号	[Aルート] [Bルート]
5	
6	
7	
8	
9	30
10	00 30
11	00 30
12	00 30
13	00 30
14	00 30
15	00 30
16	00 30
17	00
18	
19	
20	
21	
22	
23	
24	

伏尾台センター方面

系統番号	[132] [133] [134] [135]
5	
6	セ40 セ50
7	循00 循10 循18 セ28 循38 循46 循52
8	セ01 セ09 セ14 セ18 循21 セ45 循55 ▲30
9	セ05 セ15 循25 セ35 循55 ▲45
10	セ05 セ15 循25 循45 ▲35 ▲55
11	セ05 循15 セ25 循45 ▲35 ▲55
12	セ05 循15 セ25 循45 ▲35 ▲55
13	セ05 循15 セ25 循45 ▲35 ▲55
14	セ05 循15 セ25 循45 ▲35 ▲55
15	セ05 循20 セ35 セ45
16	循00 セ08 セ20 循30 セ42 循50
17	セ00 セ10 循20 セ30 セ40 循55
18	セ05 循15 セ25 循35 セ45 循55
19	セ05 循15 セ25 循35 セ45 循55
20	セ05 セ15 セ35 循45 ●25 ▲55
21	セ05 循15 セ25 循35 循55 ▲45
22	セ05 循15 セ25 循35 ●45
23	循05 循48 ▲25
24	☆14

セ印=[133]伏尾台四丁目→伏尾台センター行  
 循印=[133]伏尾台五丁目→伏尾台センター→伏尾台四丁目行  
 ▲印=[135]久安寺→伏尾台四丁目→伏尾台センター行  
 ●印=[134]伏尾台五丁目→伏尾台四丁目→久安寺行  
 ☆印=深夜/ス 久安寺→伏尾台五丁目→伏尾台四丁目行 (運賃は通常の2倍です)

余野方面

系統番号	[136] [26]
5	
6	枚30
7	枚05 枚32 枚50
8	久40 枚50
9	久10 久30
10	枚10
11	枚10
12	枚10
13	枚10
14	枚10
15	枚10 久25 久40 枚55
16	久10 久25 枚40 久55
17	枚15 久35 久45
18	希10 久30 枚40 久50
19	久00 枚20 久40
20	久10 枚20
21	枚10
22	枚07
23	
24	

久印=[136]久安寺止  
 枚印=[136]久安寺→余野→枚行  
 希印=[26]久安寺→余野→希望ヶ丘四丁目行

池田方面  
 [ダイハツ本社前経由]

系統番号	[16]
5	
6	13 43
7	13 43
8	18
9	
10	
11	
12	
13	
14	
15	
16	55
17	25 55
18	30
19	05 40
20	20
21	00
22	
23	
24	

池田方面  
 [園芸高校前経由]

系統番号	[15]
5	
6	50
7	50
8	
9	
10	
11	
12	
13	
14	
15	
16	
17	35
18	35
19	35
20	35
21	
22	
23	
24	

池田方面  
 [南部コース]

系統番号	[Aルート] [Bルート]
5	
6	
7	
8	55
9	30 55
10	30 55
11	30 55
12	30 55
13	30 55
14	30 55
15	30 55
16	30
17	
18	
19	
20	
21	
22	
23	
24	

大阪国際空港方面

系統番号	[1]
5	
6	
7	05
8	52
9	
10	51
11	
12	51
13	
14	51
15	
16	51
17	
18	46
19	
20	
21	00
22	
23	
24	



駅から会社への通勤には、駐輪場の定期利用やレンタサイクルもご利用ください。

### 定期/一時利用駐輪場

名 前	営業時間	利用料金
1 阪急池田駐輪センター	6:00~22:00	2,340円/月・150円/回
2 池田駅東自転車駐輪場	6:30~22:00	2,200円/月・150円/回

### レンタサイクル

名 前	利用料金
1 阪急池田駐輪センター	一時300円/日(100円/2時間、200円/4時間) 定期1,700円/月 4,800円/三ヶ月
2 池田駅東自転車駐輪場	一時300円/回(電動アシスト自転車400円/回) 定期2,200円/月 6,300円/三ヶ月

※石橋駅で乗り捨てもできます

※定期利用できる自転車駐輪場とレンタサイクルを掲載しています。池田駅、石橋駅周辺の自転車等駐輪場の詳しい情報は池田市HPをご確認ください。

[http://www.city.ikeda.osaka.jp/kurashi\\_jouhou/kurashi\\_guaid/matidukuri/koutsuu/chyurinjou.html](http://www.city.ikeda.osaka.jp/kurashi_jouhou/kurashi_guaid/matidukuri/koutsuu/chyurinjou.html)



### 定期/一時利用駐輪場

名 前	営業時間	利用料金
1 石橋駅北自転車駐輪場	7:00~21:00	2,200円/月・150円/回
2 石橋駅中央自転車駐輪場	6:30~22:00	1,800円/月・150円/回
3 石橋駅中央第2自転車駐輪場	6:30~22:00	2,200円/月・150円/回
4 石橋駅東自転車駐輪場	6:30~22:00	2,200円/月・150円/回
5 石橋商店街第1駐輪場	6:00~22:00	1F:2,400円/月 2F:1,900円/月
6 石橋商店街第4駐輪場	6:00~22:00	2,200円/月・150円/回
7 石橋駅西自転車駐輪場	6:30~21:00	2,000円/月・100円/回

### レンタサイクル

名 前	利用料金
3 石橋駅中央第2自転車駐輪場	一時300円/回(電動アシスト自転車400円/回) 定期2,200円/月 6,300円/三ヶ月

※池田駅で乗り捨てもできます。



## 3「ダイハツ本社前」からは

池田方面 石橋北口方面